



Gruppo Trekking “Bandane Nere”

19/20 maggio – Bletterbach e Lago di Carezza

Due giorni alla scoperta di due santuari della Natura: Un Canyon spettacolare, caratterizzato da forme e colori delle rocce davvero particolari, che ci permetterà di “leggere” come in un libro la storia delle dolomiti, da 40 milioni di anni fa ad oggi! Ed un lago, famoso per la sua bellezza, incastonato tra foreste e incoronato dalle verticali pareti dolomitiche del Gruppo del Latemar.







Programma

Sabato 19 - *Il Canyon del Bletterbach* -

Partiamo dal centro visite di Aldino...e per una volta, tanto per cambiare, invece che salire scenderemo nella Gola del Bletterbach alla scoperta delle sue forme e dei suoi colori! Durante la nostra escursione intraprenderemo un interessante viaggio nel tempo. Il Patrimonio UNESCO ci permette di dare uno sguardo









nell'interno delle montagne, nel mondo delle rocce e nella storia delle Dolomiti. La gola del Bletterbach si presenta come un libro aperto, nel quale si possono sfogliare più di 40 milioni di anni della storia della terra. Al termine dell'escursione nella gola sarà possibile visitare il museo geologico dove sono conservate le impronte di antichi Sauri. Dopo la visita in auto raggiungiamo Moena (45 km - 1 h.) e il nostro albergo. Cena in paese.









-  Partenza: Centro visitatori di Aldino (TN)
-  Difficoltà: medio -facile
-  Dislivello: salita+400 metri/ discesa
-  Punto più elevato: Centro Visitatori di Aldino (TN)
-  Lunghezza: 7-8 km (modulabili in funzione delle condizioni del fondo del canyon)
-  Durata: 4,00 ore soste escluse.

Domenica 20 – Lago di Carezza – Colazione e spostamento in auto fino a Obereggen (45 m). Oggi ci aspetta un'escursione ricca di fascino, da Ega di Sopra al Lago di Carezza. Durante questa comoda escursione circolare la cornice paesaggistica è dominata dal Gruppo del Latemar, mentre le punte del Catinaccio che torreggiano a nord-est completano il panorama con armonia. Il Lago di Carezza, non è noto solo agli amanti della natura e delle escursioni, ma è famoso soprattutto per il suo gioco cromatico, cui deve addirittura l'appellativo di “lago dell'arcobaleno”. Oltre ai riflessi del cielo e del mondo montano circostante, il merito di questo tripudio di colori va soprattutto alle alghe che crescono nell'acqua.

Partendo da Obereggen (BZ), camminiamo lungo il cosiddetto “sentiero delle perle” fino al Lago di Carezza. I sentieri corrono in gran parte attraverso boschi di conifere. Due volte il bosco è interrotto da radure erbose, che liberano una splendida vista sul Latemar e sul Gruppo del Catinaccio. Dopo la strada del Passo di Carezza il lago è presto raggiunto e a prima vista potrebbe forse deludere... ma occorre pazienza e spirito d'osservazione. Infatti bisogna compiere il giro del lago per cogliere il momento in cui la luce del sole prende la direzione giusta e rivela i toni blu e turchese più incredibili, che trasformano questo luogo in uno splendido fenomeno naturale. Pranzo al sacco sulle sponde assolate e rientro verso Obereggen per concludere così questo spettacolare anello.

-  Partenza: Obereggen
-  Difficoltà: facile
-  Dislivello: salita +150 metri/ discesa -150 metri
-  Lunghezza: 15 km circa A/R
-  Durata: 5,00 ore soste escluse
-  Pranzo: al sacco.

informazioni utili

-  **Luogo e ora di ritrovo:** Parma – Parcheggio Metro di Via Mantova ore 07,30
-  **Viaggio:** gli spostamenti avvengono con mezzi propri. Parma – Aldino 240 km - percorrenza 3h00 salvo traffico e soste autogrill
-  **Pasti:** i pranzi sono normalmente previsti al sacco o presso baite/rifugi se presenti lungo il percorso. Le cene presso locali tipici della zona. Al momento della prenotazione preghiamo di segnalare eventuali allergie o regimi alimentari specifici.
-  **Pernottamento:** dormiremo presso il prestigioso Hotel Faloria 3S a Moena, con sistemazione in camere doppie con bagno privato e colazione inclusa.
-  **Quota individuale:** La quota individuale di € **58,00** (€ 98,00 per i non iscritti GT Bandane Nere) comprende: pernottamento con colazione inclusa, tassa di soggiorno, servizio di accompagnamento da parte di Guida Escursionistica abilitata nelle giornate di sabato e domenica, spese di organizzazione generale ed assistenza logistica in loco. La quota non comprende: trasporti, pasti e tutto quanto non espressamente specificato alla voce “la quota comprende”.
-  **Iscrizioni:** **apertura iscrizioni esterni dal 25/04/2018.**
-  **Pagamento:** Come da regolamento del Gruppo Trekking, gli iscritti hanno già il proprio posto prenotato e devono solo confermare la propria presenza alla ricezione della presente scheda. Non chiediamo caparra ma confidiamo sul fatto che, in caso di impedimento, ci avviserete in tempi rapidi!! Sempre da regolamento vi ricordo che potete invitare vostri amici, parenti, etc. segnalandolo alle Guide. Per queste persone verrà creata una lista d'attesa. Nel caso ci siano posti disponibili, a loro verrà richiesto l'invio di **40,00 euro a titolo di acconto sulla quota complessiva** tramite c/c bancario IT58W0305801604100571005936, intestato a Guidetti Giacomo, specificando nella causale del bonifico “Nome Cognome – Bletterbach 2018”. **Per tutti, iscritti GT e non, il saldo della quota dovrà essere effettuato entro il 15/05/2018.**
-  **Cosa portare:** scarponi da trekking collaudati e possibilmente alti alla caviglia, abbigliamento comodo per camminare, giacca impermeabile, zaino per escursioni giornaliere, bastoncini telescopici e borraccia. Per eventuali dubbi sull'equipaggiamento chiedere direttamente alla Guida.

Regolamento escursioni.

- *Il Carpooling, divulgato in Italia principalmente dalla piattaforma Bla Bla Car, è una modalità di trasporto che consiste nella condivisione di automobili private tra un gruppo di persone, con il fine principale di ridurre i costi del trasporto. È uno degli ambiti di intervento della cosiddetta mobilità sostenibile. Terre Emerse incoraggia il car pooling chiedendo ai partecipanti di mettere a disposizione la propria automobile per raggiungere il luogo di partenza dell'escursione, dando*

un passaggio ad altri partecipanti. Al momento dell'iscrizione vi verrà richiesto se potete mettere a disposizione l'auto per dare passaggi o se invece preferite essere trasportati. La Guida, anche in base alla provenienza di ogni partecipante, si incarica di coordinare il ritrovo in modo da ottimizzare l'utilizzo delle auto. Le spese di viaggio sono suddivise tra tutti i partecipanti ad eccezione della guida che non paga le spese viaggio. Auspichiamo che i passeggeri abbiano un congruo riconoscimento nei confronti di chi mette a disposizione la propria auto.

- è facoltà della Guida annullare l'escursione in caso di maltempo o di tempo incerto;
- è obbligatorio l'uso degli scarponi da montagna se non indicato diversamente, ovvero la guida diffida dal partecipare all'escursione, chiunque sia sprovvisto di scarponi da montagna;
- è obbligatorio rimanere in gruppo, sul percorso indicato dalla Guida senza allontanarsi;
- chi si allontana dal gruppo, anche con il consenso della Guida lo fa sotto la propria responsabilità ed a proprio rischio e pericolo;
- è facoltà della Guida variare il percorso e/o la meta dell'escursione in relazione alle condizioni meteorologiche, alla tipologia del gruppo accompagnato o a qualsiasi altra motivazione che la Guida reputi valida a giustificare tali variazioni.
- è cura della Guida calibrare l'andatura dell'escursione in base al grado di allenamento del gruppo, anche a discapito del raggiungimento della meta prevista;
- è facoltà della Guida escludere dalle iniziative i partecipanti che con il loro comportamento compromettano il buon esito dell'iniziativa o mettano a repentaglio la propria od altrui incolumità.
- Minorenni: i minorenni possono partecipare alle escursioni solo se accompagnati da uno o più adulti loro diretti responsabili; i minorenni sono sotto la diretta responsabilità dei genitori, insegnanti, accompagnatori di ogni titolo e grado o chi per essi.
- I cani possono essere portati alle escursioni solo previa autorizzazione della Guida, e comunque solo se permesso dalle norme vigenti.
- Chiediamo cortesemente durante le escursioni di tenere il cellulare con la suoneria disattivata, allontanandosi dal gruppo per effettuare eventuali telefonate, salvo casi di necessità.
- Al momento del saldo dell'iniziativa il partecipante autorizza l'utilizzo da parte di Terre Emerse di immagini fotografiche o video che lo ritraggono, riprese durante lo svolgimento delle attività organizzate. Terre Emerse si impegna ad utilizzare tali immagini esclusivamente per la promozione delle proprie attività, e a non cederle a terzi o utilizzarle per fini differenti o per utilizzi commerciali diversi.

Assicurazione della Guida

La Guida è coperta da polizza RCT (responsabilità civile) sottoscritta da AIGAE (Associazione Italiana Guide Ambientali Escursionistiche). Copre la Guida associata da tutti i rischi derivanti da responsabilità diretta o indiretta di quanto dovesse accadere durante l'esercizio delle sue funzioni professionali; il massimale è di 5 milioni di euro. La copertura assicurativa non sussiste per i trasferimenti o i viaggi effettuati con mezzo proprio, altrui, privato o pubblico e decade in caso di inosservanza delle disposizioni della guida.

per informazioni:
G.A.E. Giacomo Guidetti 3477553053
giacomo.guidetti@terre-emerse.it
giacomo.guidetti@yahoo.it

"Dal 2005 condividiamo con Voi le piccole cose che fanno grande la Natura"
www.terre-emerse.it

Terre Emerse