



# SENTIERI PARTIGIANI DA LAGDEI AL LAGO SANTO

(In collaborazione con il Festival IT.A.CA' – Parma)



**30 SETTEMBRE 2018**



*Nel meraviglioso contesto naturale dell'Alta Val Parma, percorreremo un sentiero che ci porterà nella conca del Lago Santo Parmense. Questo posto fu teatro di un epico e drammatico scontro tra un distaccamento partigiano della Brigata Garibaldi e un contingente di soldati fascisti e tedeschi, conosciuto come la Battaglia del Lago Santo. Insieme alla Guida e ad Andrea Greci, all'autore del libro "Montagne Partigiane" ripercorreremo questi tragici eventi.*







**per informazioni:**  
G.A.E. Giacomo Guidetti 3477553053  
[giacomo.guidetti@terre-emerse.it](mailto:giacomo.guidetti@terre-emerse.it)  
[giacomo.guidetti@yahoo.it](mailto:giacomo.guidetti@yahoo.it)









## **PROGRAMMA**

Lasciamo le auto presso il parcheggio antistante al Rifugio Lagdei. Fatta colazione, partiamo alla volta del Lago Santo, lago di origine glaciale, incastonato nel cuore del Parco Nazionale dell'Appennino Tosco Emiliano. Questo lago, e il rifugio Mariotti, che in esso si specchia, furono il teatro di un drammatico scontro tra partigiani e fascisti. Riscendiamo poi verso vale e prima fi

giungere alle macchine, faremo una fresca deviazione all'antico vivaio della Vezzosa, nel bel mezzo della foresta dell'Alta Val Parma. Durante l'escursione saranno illustrati i principali aspetti storici e naturalistici del territorio.

-  Partenza: Lagdei
-  Difficoltà: facile
-  Dislivello: salita+450 metri
-  Lunghezza: 9 km
-  Durata: 4,00 ore soste escluse.
-  Pranzo: al sacco. (acquistabile presso il Rif.Lagdei)

## Informazioni utili e regolamento

-  **Luogo e ora di ritrovo:** Rifugio Lagdei ore 10,00
-  **Pasti:** i pranzi sono normalmente previsti al sacco.
-  **Quota individuale:** La quota individuale di **€ 15,00** comprende: servizio di accompagnamento da parte di Guida Escursionistica abilitata, spese di organizzazione generale ed assistenza logistica in loco. La quota non comprende: trasporti, pasti e tutto quanto non espressamente specificato alla voce "la quota comprende".
-  **Iscrizioni:** **apertura iscrizioni esterni dal 01/09/2018.**
-  **Pagamento:** In loco, direttamente alla Guida.
-  **Cosa portare:** scarponi da trekking collaudati e possibilmente alti alla caviglia, abbigliamento comodo per camminare, giacca impermeabile, zaino per escursioni giornaliere, bastoncini telescopici e borraccia. Per eventuali dubbi sull'equipaggiamento chiedere direttamente alla Guida.

### Regolamento escursioni.

- è facoltà della Guida annullare l'escursione in caso di maltempo o di tempo incerto;
- è obbligatorio l'uso degli scarponi da montagna se non indicato diversamente, ovvero la guida diffida dal partecipare all'escursione, chiunque sia sprovvisto di scarponi da montagna;
- è obbligatorio rimanere in gruppo, sul percorso indicato dalla Guida senza allontanarsi;
- chi si allontana dal gruppo, anche con il consenso della Guida lo fa sotto la propria responsabilità ed a proprio rischio e pericolo;
- è facoltà della Guida variare il percorso e/o la meta dell'escursione in relazione alle condizioni meteorologiche, alla tipologia del gruppo accompagnato o a qualsiasi altra motivazione che la Guida reputi valida a giustificare tali variazioni.
- è cura della Guida calibrare l'andatura dell'escursione in base al grado di allenamento del gruppo, anche a discapito del raggiungimento della meta prevista;
- è facoltà della Guida escludere dalle iniziative i partecipanti che con il loro comportamento compromettano il buon esito dell'iniziativa o mettano a repentaglio la propria od altrui incolumità.
- **Minorenni:** i minorenni possono partecipare alle escursioni solo se accompagnati da uno o più adulti loro diretti responsabili; i minorenni sono sotto la diretta responsabilità dei genitori, insegnanti, accompagnatori di ogni titolo e grado o chi per essi.
- **I cani** possono essere portati alle escursioni solo previa autorizzazione della Guida, e comunque solo se permesso dalle norme vigenti.
- Chiediamo cortesemente durante le escursioni di tenere il cellulare con la suoneria disattivata, allontanandosi dal gruppo per effettuare eventuali telefonate, salvo casi di necessità.
- Al momento del saldo dell'iniziativa il partecipante autorizza l'utilizzo da parte di Terre Emerse di immagini fotografiche o video che lo ritraggono, riprese durante lo svolgimento delle attività organizzate. Terre Emerse si impegna ad utilizzare tali immagini esclusivamente per la promozione delle proprie attività, e a non cederle a terzi o utilizzarle per fini differenti o per utilizzi commerciali diversi.

### Assicurazione della Guida

La Guida è coperta da polizza RCT (responsabilità civile) sottoscritta da AIGAE (Associazione Italiana Guide Ambientali Escursionistiche). Copre la Guida associata da tutti i rischi derivanti da responsabilità diretta o indiretta di quanto dovesse accadere durante l'esercizio delle sue funzioni professionali; il massimale è di 5 milioni di euro. La copertura assicurativa non sussiste per i trasferimenti o i viaggi effettuati con mezzo proprio, altrui, privato o pubblico e decade in caso di inosservanza delle disposizioni della guida.