










# Gruppo Trekking "Bandane Nere"

## 17/18 ottobre – la magia delle Piccole Dolomiti in veste autunnale

*Dovevamo andarci questa primavera, la recuperiamo in autunno. Siamo nel Gruppo di Carrega, terra di confine tra la Lessinia e le piccole dolomiti del Pasubio, un recondito angolo delle Prealpi carico di atmosfere suggestive rese ancora più accentuate dalla brumosa atmosfera autunnale, preludio del lungo silenzio dell'inverno in montagna. Un fine settimana da gustare a passo lento, come da migliori tradizioni di Terre Emerse, immersi nei caldi colori d'autunno.*

### Programma

**Sabato 17 – Anello di Malga Lora** – Breve ma bellissima escursione ad anello. Il camminare tranquillo e facile ben si adatta ad una passeggiata rilassante e meditativa. Davvero splendidi gli aspetti paesaggistici, siamo attorniti dalla catena delle Tre Croci e dal monte Obante, che delineano l'ampio semicerchio che racchiude la conca di Recoaro Terme. Dal parcheggio lungo la strada, poco oltre malga Lora, nei pressi della 'Vasca Obante', seguiamo la stradina sterrata che aggira la grande vasca d'acqua e s'inoltra, pianeggiante, nel bosco. La salita si snoda piacevolissima e poco faticosa nel bosco, tra piccole radure e splendidi scorci verso le Piccole Dolomiti del monte Obante, fino a raggiungere una radura più ampia dove sorge malga Rove Alta (m.1180). Il paesaggio alpino, idilliaco e rilassante, è meraviglioso. A semicerchio possiamo ammirare l'intera catena delle Tre Croci, da cima Marana al monte Falcone, al Gramolon al monte Zevola. In alto fa capolino la cima principale del gruppo del Carega. Riprendiamo la camminata seguendo la stradina alla volta del rifugio Battisti. Arrivati al Colle della Gazza potremo osservare resti di opere della Grande Guerra e ristorarci al rifugio Cesare Battisti (m.1260). Da qui inizieremo la discesa verso la vasca Obante e il parcheggio che ci regalerà ancora qualche momento di bellezza tra le cascatelle del torrente.

-  Partenza escursione: Malga Lora
-  Orario ritrovo: 11.00
-  Punto più elevato: Rif. Battisti 1260 m .
-  Difficoltà: facile
-  Lunghezza: 6 km A/R
-  Dislivello: +/- 350 m.
-  Durata: 3h 30m soste escluse

**Domenica 18 - anello del Ponte Tibetano** - Questa suggestiva escursione ci permette di aggirare completamente il sottogruppo del Sengio Alto. Partendo dal Rifugio Campogrosso ci dirigiamo lungo la "Strada del Re" in direzione dell'Ossario del Pasubio. La strada è interrotta a un certo punto da una grande frana, "agilmente" superabile grazie al ponte AVIS, noto ai più come il Ponte Tibetano del Sengio Alto. Si tratta di un ponte di funi di acciaio lungo circa 105 m e sospeso e oscillante sopra il profondo vallone scavato dalla frana. Superato questo elettrizzante ostacolo, la nostra escursione prosegue tra lievi salite, tratti pianeggianti e discese a completare l'anello attorno al gruppo del Sengio Alto. Avremo ampie e affascinanti vedute a 360° sulle montagne circostanti tra cui spicca il Pasubio e sarà facile indovinare il tracciato della famosa strada delle 52 gallerie.

-  Partenza Escursione: parcheggio Rifugio Campogrosso

- 📍 Orario ritrovo: 09,00.
- 📍 Lunghezza: 11.5 km A/R
- 📍 Difficoltà: media
- 📍 Dislivello: +/-785 metri
- 📍 Durata: 6h soste escluse
- 📍 Punti di appoggio: Rifugio Campogrosso, Pian delle Fugazze.

## Informazioni utili

- 📍 **Luogo e ora di ritrovo:** Malga Lora (15 minuti da Recoaro Mille) ore 11,00 (\*)
- 📍 **Viaggio:** gli spostamenti avvengono con mezzi propri. Parma – Malga Lora 188 km - percorrenza 2h45m salvo traffico.
- 📍 **Pasti:** i pranzi sono normalmente previsti al sacco o presso baite/rifugi se presenti lungo il percorso. Le cene presso locali tipici della zona o in albergo se previsto. Al momento della prenotazione preghiamo i partecipanti di segnalare eventuali allergie o regimi alimentari specifici.
- 📍 **Pernottamento:** **Per chi volesse pernottare in zona abbiamo la possibilità di segnalare una struttura in loco.**
- 📍 **Quota individuale:** La quota individuale di partecipazione alle escursioni per i **non** iscritti al Gruppo Trekking è di 20,00 € per la singola escursione di sabato o di domenica oppure di 35,00 € ad entrambe. La quota comprende esclusivamente il servizio di accompagnamento da parte di due Guide Abilitate per le giornate di sabato e domenica.
- 📍 **Iscrizioni:** **chiusura iscrizioni 05/10/2020.**
- 📍 **Pagamento:** Come da regolamento del Gruppo Trekking, gli iscritti hanno già il proprio posto prenotato e devono solo confermare la propria presenza alla ricezione della presente scheda. Sempre da regolamento vi ricordo che potete invitare vostri amici, parenti, etc. segnalandolo alle Guide. Per queste persone verrà creata una lista d'attesa.
- 📍 **Cosa portare:** scarponi da trekking collaudati e possibilmente alti alla caviglia, abbigliamento comodo per camminare, giacca impermeabile, zaino per escursioni giornalieri.
- 📍 (\*) per chi parte da Parma eventuale ritrovo parcheggio Metro di Via Mantova ore 7,30.

### Regolamento escursioni.

*Le attuali condizioni impediscono di considerare il car-pooling come miglior pratica per lo spostamento, pertanto le modalità di raggiungimento del punto di partenza dell'escursione sono a cura del singolo escursionista. Non verranno formati equipaggi dalla Guida, ma i singoli partecipanti sono liberi di accordarsi come meglio credono. La Guida titolare dell'escursione fornirà tutti i dettagli su come raggiungere il punto di partenza dell'escursione attraverso la chat di WhatsApp*

- è facoltà della Guida annullare l'escursione in caso di maltempo o di tempo incerto;
- è **obbligatorio avere nello zaino almeno un flacone di gel disinfettante e avere a portata di mano 1 mascherina per ogni giornata d'escursione. La mascherina non deve essere calzata mentre si cammina ma andrà indossata in tutte quelle situazioni dove non è possibile garantire la distanza di sicurezza di 2 metri. Non sarà possibile partecipare all'escursione se privi di mascherina. L'utilizzo dei guanti in lattice è facoltativo;**
- è obbligatorio l'uso degli scarponi da montagna se non indicato diversamente, ovvero la guida diffida dal partecipare all'escursione, chiunque sia sprovvisto di scarponi da montagna;
- è obbligatorio rimanere in gruppo, sul percorso indicato dalla Guida senza allontanarsi, avendo cura di mantenere la **corretta distanza interpersonale come illustrato dalla Guida ad inizio escursione;**
- chi si allontana dal gruppo, anche con il consenso della Guida lo fa sotto la propria responsabilità ed a proprio rischio e pericolo;
- è facoltà della Guida variare il percorso e/o la meta dell'escursione in relazione alle condizioni meteorologiche, alla tipologia del gruppo accompagnato o a qualsiasi altra motivazione che la Guida reputi valida a giustificare tali variazioni.
- è cura della Guida calibrare l'andatura dell'escursione in base al grado di allenamento del gruppo, anche a discapito del raggiungimento della meta prevista;
- è facoltà della Guida escludere dalle iniziative i partecipanti che con il loro comportamento compromettano il buon esito dell'iniziativa o mettano a repentaglio la propria od altrui incolumità. **Il partecipante si impegna a rimanere a casa in presenza di febbre (oltre 37.5°) o altri sintomi riconducibili al virus o se è stato a contatto con persone risultate positive al virus nei 14 giorni precedenti l'escursione;**
- Minorenni: i minorenni possono partecipare alle escursioni solo se accompagnati da uno o più adulti loro diretti responsabili; i minorenni sono sotto la diretta responsabilità dei genitori, insegnanti, accompagnatori di ogni titolo e grado o chi per essi.
- I cani possono essere portati alle escursioni solo previa autorizzazione della Guida, e comunque solo se permesso dalle norme vigenti.
- Chiediamo cortesemente durante le escursioni di tenere il cellulare con la suoneria disattivata, allontanandosi dal gruppo per effettuare eventuali telefonate, salvo casi di necessità.



- *Al momento del saldo dell'iniziativa il partecipante autorizza l'utilizzo da parte di Terre Emerse di immagini fotografiche o video che lo ritraggono, riprese durante lo svolgimento delle attività organizzate. Terre Emerse si impegna ad utilizzare tali immagini esclusivamente per la promozione delle proprie attività, e a non cederle a terzi o utilizzarle per fini differenti o per utilizzi commerciali diversi.*

#### Assicurazione della Guida

*La Guida è coperta da polizza RCT (responsabilità civile) sottoscritta da AIGAE (Associazione Italiana Guide Ambientali Escursionistiche). Copre la Guida associata da tutti i rischi derivanti da responsabilità diretta o indiretta di quanto dovesse accadere durante l'esercizio delle sue funzioni professionali; il massimale è di 5 milioni di euro. La copertura assicurativa non sussiste per i trasferimenti o i viaggi effettuati con mezzo proprio, altrui, privato o pubblico e decade in caso di inosservanza delle disposizioni della guida. Non sussiste alcuna copertura infortuni per i partecipanti che possono eventualmente provvedere, se sprovvisti, utilizzando una delle tante polizze assicurative temporanee reperibili sul web.*

**per informazioni:**  
**G.A.E. Giacomo Guidetti 347.7553053**  
[giacomo.guidetti@terre-emerse.it](mailto:giacomo.guidetti@terre-emerse.it)

*"Dal 2005 condividiamo con Voi le piccole cose che fanno grande la Natura"*  
[www.terre-emerse.it](http://www.terre-emerse.it)



Terre Emerse