




Il Cervino della Val Trebbia

16 SETTEMBRE 2018









Incastonata nella Val Trebbia (La Valle più bella del Mondo secondo Hemingway) sorge solitaria una rupe ofiolitica, che per la sua forma ed eleganza è stata rinominata il Cervino degli Appennini. Si tratta della Pietra Parcellara. A poca distanza da essa sorge un'altra montagna, anch'essa fatta di magma solidificato, che ospita un antico eremo e i misteriosi letti dei Santi...

per informazioni:
G.A.E. Giacomo Guidetti 3477553053
giacomo.guidetti@terre-emerse.it
giacomo.guidetti@yahoo.it



PROGRAMMA

Lasciamo le auto presso l'abitato di Perino. Il sentiero, attraversa il Trebbia e si dirige tra morbide colline verso la già evidente mole della Pietra Parcellara. Fiancheggiando il versante meridionale del massiccio ofiolitico raggiungiamo la Cappelletta della Madonna del Caravaggio di Parcellara. Da qui una breve salita tra roccette ci conduce in breve al panoramico pianoro sommitale della Pietra Parcellara, dove lo sguardo è libero di spaziare a 360°. Scendiamo dalla cima e ci dirigiamo ora alla volta della Pietra Perduca, ai cui piedi sorge un'antica chiesetta dedicata a S. Anna, e delle misteriose pozze d'acqua, chiamate i letti dei Santi. La Guida, che è anche geologo, svelerà i segreti di questi luoghi e illustrerà la storia di queste misteriose rocce nere.

-  Partenza: Centro del Paese di Perino in Val Trebbia
-  Difficoltà: facile
-  Dislivello: salita+650 metri
-  Lunghezza: 12 km
-  Durata: 5,30 ore soste escluse.
-  Pranzo: al sacco.

Informazioni utili e regolamento

- 📍 **Luogo e ora di ritrovo:** Piazza di Perino ore 9,45
- 📍 **Pasti:** i pranzi sono normalmente previsti al sacco, a fine escursione, sarà possibile brindare insieme in uno dei bar / trattoria del paese.
- 📍 **Quota individuale:** La quota individuale di **€ 15,00** comprende: servizio di accompagnamento da parte di Guida Escursionistica abilitata, spese di organizzazione generale ed assistenza logistica in loco. La quota non comprende: trasporti, pasti e tutto quanto non espressamente specificato alla voce "la quota comprende".
- 📍 **Iscrizioni:** **apertura iscrizioni esterni dal 10/08/2018.**
- 📍 **Pagamento:** In loco, direttamente alla Guida.
- 📍 **Cosa portare:** scarponi da trekking collaudati e possibilmente alti alla caviglia, abbigliamento comodo per camminare, giacca impermeabile, zaino per escursioni giornaliere, bastoncini telescopici e borraccia. Per eventuali dubbi sull'equipaggiamento chiedere direttamente alla Guida.

Regolamento escursioni.

- è facoltà della Guida annullare l'escursione in caso di maltempo o di tempo incerto;
- è obbligatorio l'uso degli scarponi da montagna se non indicato diversamente, ovvero la guida diffida dal partecipare all'escursione, chiunque sia sprovvisto di scarponi da montagna;
- è obbligatorio rimanere in gruppo, sul percorso indicato dalla Guida senza allontanarsi;
- chi si allontana dal gruppo, anche con il consenso della Guida lo fa sotto la propria responsabilità ed a proprio rischio e pericolo;
- è facoltà della Guida variare il percorso e/o la meta dell'escursione in relazione alle condizioni meteorologiche, alla tipologia del gruppo accompagnato o a qualsiasi altra motivazione che la Guida reputi valida a giustificare tali variazioni.
- è cura della Guida calibrare l'andatura dell'escursione in base al grado di allenamento del gruppo, anche a discapito del raggiungimento della meta prevista;
- è facoltà della Guida escludere dalle iniziative i partecipanti che con il loro comportamento compromettano il buon esito dell'iniziativa o mettano a repentaglio la propria od altrui incolumità.
- **Minorenni:** i minorenni possono partecipare alle escursioni solo se accompagnati da uno o più adulti loro diretti responsabili; i minorenni sono sotto la diretta responsabilità dei genitori, insegnanti, accompagnatori di ogni titolo e grado o chi per essi.
- I cani possono essere portati alle escursioni solo previa autorizzazione della Guida, e comunque solo se permesso dalle norme vigenti.
- Chiediamo cortesemente durante le escursioni di tenere il cellulare con la suoneria disattivata, allontanandosi dal gruppo per effettuare eventuali telefonate, salvo casi di necessità.
- Al momento del saldo dell'iniziativa il partecipante autorizza l'utilizzo da parte di Terre Emerse di immagini fotografiche o video che lo ritraggono, riprese durante lo svolgimento delle attività organizzate. Terre Emerse si impegna ad utilizzare tali immagini esclusivamente per la promozione delle proprie attività, e a non cederle a terzi o utilizzarle per fini differenti o per utilizzi commerciali diversi.

Assicurazione della Guida

La Guida è coperta da polizza RCT (responsabilità civile) sottoscritta da AIGAE (Associazione Italiana Guide Ambientali Escursionistiche). Copre la Guida associata da tutti i rischi derivanti da responsabilità diretta o indiretta di quanto dovesse accadere durante l'esercizio delle sue funzioni professionali; il massimale è di 5 milioni di euro. La copertura assicurativa non sussiste per i trasferimenti o i viaggi effettuati con mezzo proprio, altrui, privato o pubblico e decade in caso di inosservanza delle disposizioni della guida.

"Dal 2005 condividiamo con Voi le piccole cose che fanno grande la Natura"
www.terre-emerse.it