











# Gruppo Trekking "Bandane Nere"

## 17-18 Giugno – Alla scoperta della Val Chiavenna

Due giorni alla scoperta di Chiavenna e della sua splendida Valle. Chiavenna è una perla preziosa, dove arte, cultura, storia, gastronomia e natura si incontrano in una armonia perfetta. Di antichissima origine Etrusca, è stata poi un importante avamposto Romano e da sempre importante centro di scambi e passaggi commerciali con la vicinissima Svizzera. La Natura poi, avete avuto già modo di conoscerla, è dominata dalle imponenti pareti di granito, dalla bellezza delle cascate e dai boschi selvaggi della Val Codera e della Val Masino, ma qui sono meno severe, più dolci, legate al fondovalle verdeggiante, e attente a osservare il frenetico andirivieni di noi umani.









### Sabato 17 Giugno - Trekking in Val Febbraro e le sue cascate.

In questo trekking andremo alla scoperta della splendida Val Febbraro, un luogo di infinita bellezza nei pressi di Isola, a Medesimo. Risalendo la vallata attraverseremo vari borghetti e alpeggi, caratterizzati da "il cardine" ossia la particolare tipologia costruttiva del luogo che prevede l'utilizzo per metà di pietra, nel lato a monte e metà il legname, nel lato a valle. raggiungeremo poi il passo Baldiscio, al confine con la val Mesolcina, in Svizzera. Cascate impetuose, laghetti alpini, lussureggianti boschi, meravigliosi fiori di campo fanno da padroni in questi luoghi incontaminati cullati dal fresco vento delle Alpi.








-  Partenza escursione: Isola di Madesimo - in Val Chiavenna 1500 m. ore 9.30
-  Punto più elevato: Passo Baldiscio 2300 m.
-  Difficoltà: media
-  Lunghezza: 14 km circa
-  Dislivello: +/- 1000 m. circa
-  Durata: 8h 00m soste escluse
-  Pranzo: al sacco
-  Punti acqua sul percorso: presenti.

### Domenica 18 Giugno - Savogno e le Cascate dell'Acquafraggia:

Le cascate dell'Acquafraggia sono delle suggestive e bellissime cascate che, scendendo verso il Fondovalle percorre due valli sospese, ambedue di origine glaciale, producendo una gran quantità di spettacolari salti d'acqua. Si capisce così l'origine del nome Acqua Fraggia, da "acqua fracta", cioè torrente continuamente interrotto da cascate. Queste cascate, con il loro maestoso spettacolo, impressionarono pure Leonardo da Vinci che "trovandosi a passare per Valle di Chiavenna" ne ammirò la bellezza selvaggia e le menzionò nel suo "Codice Atlantico": "Su per detto fiume (la Mera) si truova chadute di acqua di 400 braccia le quale fanno belvedere...". A impreziosire ulteriormente questa escursione ci sarà anche la visita al caratteristico paesino di Savogno. Chi fù a Codera, ben conosce il fascino di questi posti.

-  Partenza escursione: Parcheggio Chiesa S. Abbondio - Borgonuovo in Val Chiavenna 440 m. ore 9.30
-  Punto più elevato: Savogno 950 m.
-  Difficoltà: media
-  Lunghezza: 6 km circa
-  Dislivello: +/- 660 m. circa
-  Durata: 5h 00m soste escluse
-  Pranzo: al sacco
-  Punti acqua sul percorso: presenti.

## informazioni utili

-  **Viaggio:** gli spostamenti avvengono con mezzi propri con sistema car pooling.
-  **Pasti:** i pranzi sono normalmente previsti al sacco o presso baite/rifugi se presenti lungo il percorso. Le cene presso locali tipici della zona o in albergo se previsto. Al momento della prenotazione preghiamo i partecipanti di segnalare eventuali allergie o regimi alimentari specifici.
-  **Quota individuale: iscritti Gruppo Trekking € 25,00, non iscritti € 55,00.** La quota copre il servizio di accompagnamento da parte di due Guide Abilitate nelle giornate di sabato e domenica e le spese fisse organizzative.
-  **Iscrizioni:** chiusura iscrizioni **20/05/2023**.
-  **La quota non comprende: vitto e alloggio da saldare nella struttura prescelta a cura dei partecipanti. Tutti gli extra di natura personale.**
-  **Pagamento:** Come da regolamento del Gruppo Trekking, gli iscritti hanno già il proprio posto prenotato e devono solo confermare la propria presenza alla ricezione della presente scheda. Sempre da regolamento gli iscritti possono invitare amici, parenti, etc. segnalandolo alle Guide. Per queste persone verrà creata una lista d'attesa. Nel caso ci siano posti disponibili, a loro verrà richiesto l'invio anticipato della quota di partecipazione di cui sopra tramite c/c bancario Che Banca IBAN: IT58W0305801604100571005936, intestato a Giacomo Guidetti, specificando nella causale del bonifico "Nome Cognome – GTVC2023".
-  **Cosa portare:** scarponi da trekking collaudati e possibilmente alti alla caviglia, abbigliamento comodo per camminare, giacca impermeabile, zaino per escursioni giornaliere borraccia capacità almeno 1 litro.

### Regolamento escursioni.

- *Il Carpooling è una modalità di trasporto che consiste nella condivisione di automobili private tra un gruppo di persone, con il fine principale di ridurre i costi del trasporto. È uno degli ambiti di intervento della cosiddetta mobilità sostenibile. Le Guide di Terre Emerse incoraggiano il car pooling chiedendo ai partecipanti di mettere a disposizione la propria automobile per raggiungere il luogo di partenza dell'escursione, dando un passaggio ad altri partecipanti. Al momento dell'iscrizione vi verrà richiesto se vorrete mettere a disposizione l'auto per dare passaggi o se invece preferite essere trasportati. Le Guide, anche in base alla provenienza di ogni partecipante, si incaricano di coordinare il ritrovo in modo da ottimizzare l'utilizzo delle auto. Le spese di viaggio sono calcolate sommando il costo del viaggio (carburante, pedaggi, parcheggi) suddiviso per i passeggeri.*
- *è facoltà delle Guide annullare l'escursione in caso di maltempo o di tempo incerto;*
- *è obbligatorio l'uso degli scarponi da montagna se non indicato diversamente, ovvero le guide diffidano dal partecipare all'escursione, chiunque sia sprovvisto di scarponi da montagna;*
- *è obbligatorio rimanere in gruppo, sul percorso indicato dalle Guide e senza allontanarsi. Chi si allontana dal gruppo, anche con il consenso delle Guide, lo fa sotto la propria responsabilità ed a proprio rischio e pericolo;*
- *è facoltà delle Guide variare il percorso e/o la meta dell'escursione in relazione alle condizioni meteorologiche, alla tipologia del gruppo accompagnato o a qualsiasi altra motivazione che le Guide reputino valida a giustificare tali variazioni.*
- *è cura della Guide calibrare l'andatura dell'escursione in base al grado di allenamento del gruppo, anche a discapito del raggiungimento della meta prevista;*
- *è facoltà delle Guide escludere dalle iniziative i partecipanti che con il loro comportamento compromettano il buon esito dell'iniziativa o mettano a repentaglio la propria od altrui incolumità;*
- *i minorenni possono partecipare alle escursioni solo se accompagnati da uno o più adulti loro diretti responsabili; i minorenni sono sotto la diretta responsabilità dei genitori, insegnanti, accompagnatori di ogni titolo e grado o chi per essi.*
- *i cani possono essere portati alle escursioni solo previa autorizzazione delle Guide, e comunque solo se permesso dalle norme vigenti, ivi compreso le norme del Codice della Strada in tema di trasporto animali su mezzi pubblici.*
- *durante le escursioni chiediamo di tenere il cellulare con la suoneria disattivata, allontanandosi dal gruppo per effettuare eventuali telefonate, salvo casi di necessità.*
- *al momento del saldo dell'iniziativa il partecipante autorizza l'utilizzo da parte delle Guide di immagini fotografiche o video che lo ritraggono, riprese durante lo svolgimento delle attività organizzate. Le Guide si impegnano ad utilizzare tali immagini esclusivamente per la promozione delle proprie attività, e a non cederle a terzi o utilizzarle per fini differenti o per utilizzi commerciali diversi.*
- *Al momento del saldo della quota di partecipazione il presente regolamento si intende visto ed approvato da parte del partecipante.*

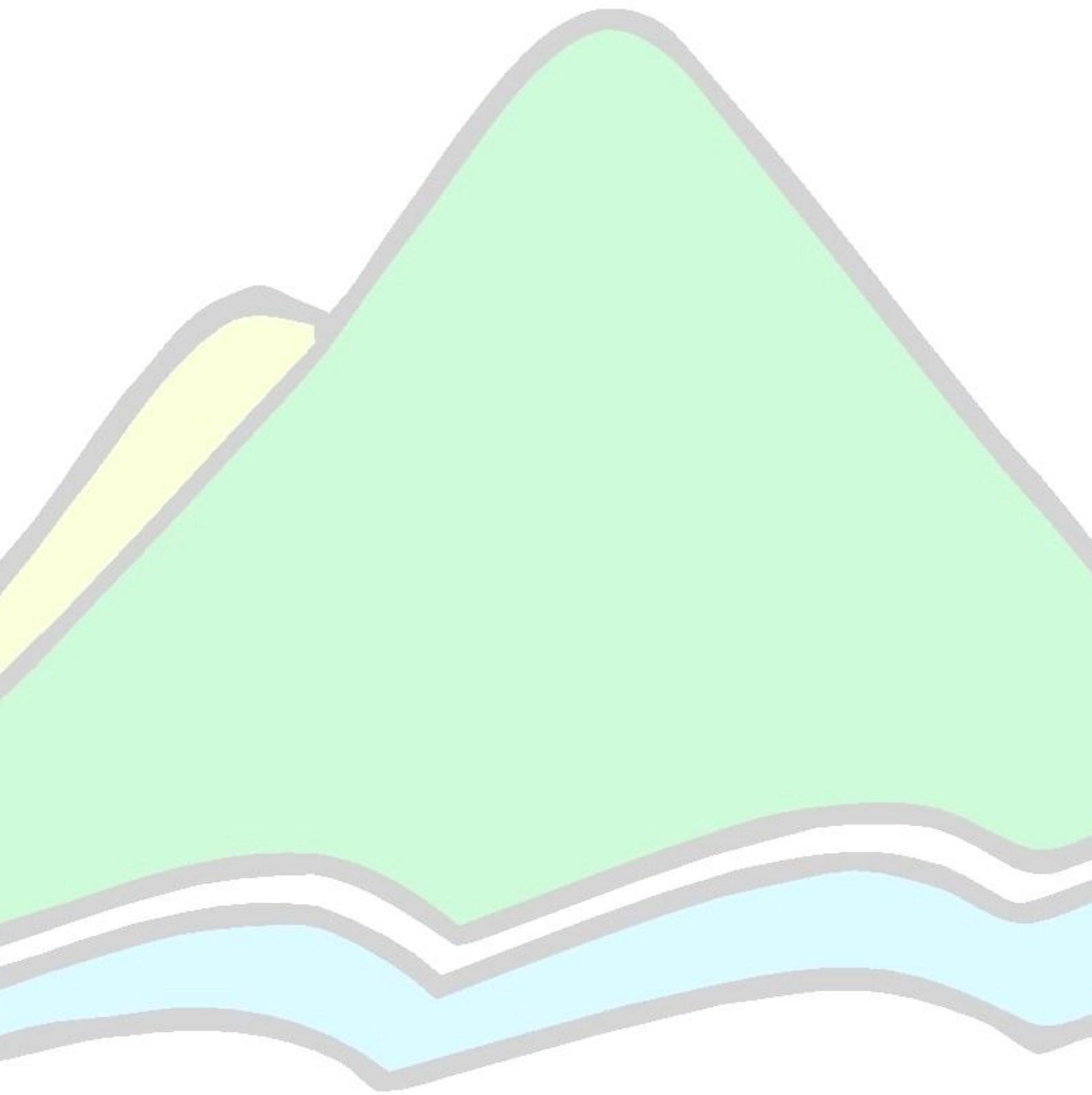
### Assicurazione della Guida

*La Guida è coperta da polizza RCT (responsabilità civile) sottoscritta da AIGAE (Associazione Italiana Guide Ambientali Escursionistiche). Copre la Guida associata da tutti i rischi derivanti da responsabilità diretta o indiretta di quanto dovesse accadere durante l'esercizio delle sue funzioni professionali; il massimale è di 5 milioni di euro. La copertura assicurativa non sussiste per i trasferimenti o i viaggi effettuati con mezzo proprio, altrui, privato o pubblico e decade in caso di inosservanza delle disposizioni della guida. Non sussiste alcuna copertura infortuni per i partecipanti che possono eventualmente farne espressa richiesta alla Guida almeno 24 ore prima della partenza. La copertura giornaliera ha un costo di € 3,00 da corrispondere in via anticipata alla Guida.*

per informazioni:  
G.A.E. Giacomo Guidetti 347.7553053  
Giacomo.guidetti@terre-emerse.it

*“Dal 2005 condividiamo con Voi le piccole cose che fanno grande la Natura”*  
[www.terre-emerse.it](http://www.terre-emerse.it)





re Emma